











**ELEMENTI VINCOLANTI**

	Contra di riserva principale (d.d.g. n. VII/1989 del 1 agosto 2003, allegato A)
	Riservato idrografico minore
	In territorio i limiti di corso d'acqua tutelati
	Pozzi pubblici ad uso idropotabile
	<b>AREE SOGGETTE A VINCOLI PARTICOLARI - ARTICOLO 20 DEL REGOLAMENTO COMUNALE E PIANO DI GOVERNO DEL TERRITORIO</b> Riservato idrografico principale ex D. D. n. 529 del 1994, ordinato integrativo minore D. G. R. n. 1 agosto 2004 n. 77/3950. Tutti le opere sottoposte a vincolo di tutela idrografica secondo la specifica normativa applicabile (D. D. n. 529 del 1994, ordinato integrativo minore D. G. R. n. 1 agosto 2004 n. 77/3950) e le opere sottoposte a vincolo di tutela idrografica secondo la specifica normativa applicabile (D. D. n. 529 del 1994, ordinato integrativo minore D. G. R. n. 1 agosto 2004 n. 77/3950).
	Fascia di protezione idrogeologica (10 metri) relativa a corsi d'acqua individuati come Riservato idrografico Principale
	Fascia di protezione idrogeologica (10 metri) relativa a corsi d'acqua individuati come Riservato idrografico Minore
	<b>AREE DI SALVAGUARDIA DELLE CAPACITÀ AD USO IDROPOTABILE</b>
	Aree di tutela assoluta delle opere di captazione ad uso idropotabile, con raggio di 10 m. (criterio preventivo)
	Zona di riparo delle opere di captazione ad uso idropotabile con raggio di 200 m. (criterio preventivo)